



NB. Denne tegning er gyldig én måned fra udskrivningsdato.

Udskrevet: 13-05-2019 11:41:40

Papir: A4-PORTRAIT





Målestok: 1:1000

© Fredensborg Kommune



**Bemærk.** Kortet må kun bruges til orientering. Der kan forekomme fejlplaceringer af ledninger. Såfremt der skal graves skal der rekvireres påvisning på ovenstående telefonnummer.

# Signaturforklaring

-  Matrikelgrænse
-  -- Vejareal i matriklen
-  O Skel Punkt
-  — Bygværk